




















# MOSTECKO

## interpretace mapy II. vojenského mapování



- |   |  |  |  |
|---|--|--|--|
|  Železnice        |  Řeka Bílina              |  Liniová zeleň    |  Řídký les            |
|  Císařské cesty   |  Vodní plochy             |  Ostatní plocha   |  Lesy                 |
|  Cesty            |  Stavby                   |  Mokřady          |  Interpretace nejistá |
|  Menší vodní toky |  Ostatní zastavěná plocha |  Louky a pastviny |  |
|  Řeka Bílina      |  Zeleň v intravilánu      |  Skály            |  |

 V. Brůna, K. Křováková  
 Rekonstrukční mapa II. vojenského mapování  
 Data: II. vojenské mapování, oldmaps.geolab.cz  
 Copyright Laboratoř geoinformatiky UJEP (www.geolab.cz)  
 Leden 2009

 0 1 2 4 Km